



LES MATHES | LA PALMYRE  
DESTINATION NATURE

## PLAN LOCAL D'URBANISME




### Dossier Approuvé

> Pièce n°5 – Recueil du patrimoine protégé





Procédure	Prescription	Arrêt	Approbation
Elaboration	07/02/2023	25/06/2025	05/05/2026
Le Maire			

Marie BASCLE





<p>N°1</p> <p><i>Description :</i> 2 arbres remarquables classés - les platanes "du roi de Rome"</p> <p><i>Références cadastrales :</i> mitoyens AH164 et AK264</p>	
<p>N°2</p> <p><i>Description :</i> Vila "Bonne Anse"</p> <p><i>Références cadastrales :</i> AX244</p>	
<p>N°3</p> <p><i>Description :</i> Villa "Le Sextant"</p> <p><i>Références cadastrales :</i> AX80</p>	
<p>N°4</p> <p><i>Description :</i> Villa "Caprice"</p> <p><i>Références cadastrales :</i> AX134</p>	
<p>N°5</p> <p><i>Description :</i> Villa "Ramuntcho"</p> <p><i>Références cadastrales :</i> AX226 et 228</p>	
<p>N°6</p> <p><i>Description :</i> Villa "Les Fauvettes"</p> <p><i>Références cadastrales :</i> AM128</p>	

<p>N°7</p> <p><i>Description :</i> Villa balnéaire</p> <p><i>Références cadastrales :</i> AX120</p>	
<p>N°8</p> <p><i>Description :</i> Villa balnéaire</p> <p><i>Références cadastrales :</i> AZ13</p>	
<p>N°9</p> <p><i>Description :</i> Villa d'architecture moderniste</p> <p><i>Références cadastrales :</i> AX99</p>	
<p>N°10</p> <p><i>Description :</i> Villa d'architecture moderniste</p> <p><i>Références cadastrales :</i> AN10</p>	
<p>N°11</p> <p><i>Description :</i> Villa d'architecture moderniste</p> <p><i>Références cadastrales :</i> AZ133 et 134</p>	
<p>N°12</p> <p><i>Description :</i> Villa d'architecture moderniste</p> <p><i>Références cadastrales :</i> AZ9</p>	

<p>N°13</p> <p><i>Description :</i> Villa d'architecture moderniste</p> <p><i>Références cadastrales :</i> BB66</p>	
<p>N°14</p> <p><i>Description :</i> Domaine "le Grand Logis" - dépendances viticoles et agricoles, logements, pigeonnier, portail</p> <p><i>Références cadastrales :</i> C572, 641, 699, 700, 701, 702</p>	
<p>N°15</p> <p><i>Description :</i> Logis "Le Vivier"</p> <p><i>Références cadastrales :</i> C539</p>	
<p>N°16</p> <p><i>Description :</i> Logis du "Chêne" dont dépendances et pigeonnier</p> <p><i>Références cadastrales :</i> C273</p>	
<p>N°17</p> <p><i>Description :</i> Ancienne ferme "Villa Antoinette"</p> <p><i>Références cadastrales :</i> B3585</p>	

<p>N°18</p> <p><i>Description :</i> Ancienne ferme "La Baraque" (centre de vacances)</p> <p><i>Références cadastrales :</i> AK264</p>	
<p>N°19</p> <p><i>Description :</i> Ferme "Domaine du Bourg"</p> <p><i>Références cadastrales :</i> AA188 et 189</p>	
<p>N°20</p> <p><i>Description :</i> Maison forestière de La Palmyre</p> <p><i>Références cadastrales :</i> B1412</p>	
<p>N°21</p> <p><i>Description :</i> Maison forestière de Bonne Anse</p> <p><i>Références cadastrales :</i> B1578</p>	
<p>N°22</p> <p><i>Description :</i> Trois cèdres centenaires</p> <p><i>Références cadastrales :</i> AX244 (2 arbres) et AX243 (1 arbre)</p>	