AGGLOMÉRATION
ROYAN
ATLANTIQUE

Département de
Charente-Maritime
Communes des
Mathes et de La Tremblade

Aménagement d'une voie verte
Route de La Bouverie - Tronçon 58

COMMUNE DES MATHES

PA3

Plan de l'Etat des Lieux

Dossier : 250526
Echelle : 1/1000e
N° de Planche : 1/1

LES MATHES
Nature Plein Cadre
LA PALMYRE

sce
Aménagement
& environnement

rue Charles Tellier
17000 LA ROCHELLE
Tél : 05.46.28.35.66
Fax : 02.51.17.29.99
E-mail : sce@sce.fr

Indice	DATES	MODIFICATIONS	Dessiné	Vérifié
A	11/06/2026	Première émission	CRR	TSJ
B	24/08/2026	mise à jour position limite d'agglomération	CRR	TSJ

LOCALISATION DE LA LIAISON DOUCE SU



UR LA COMMUNE DES MATHES

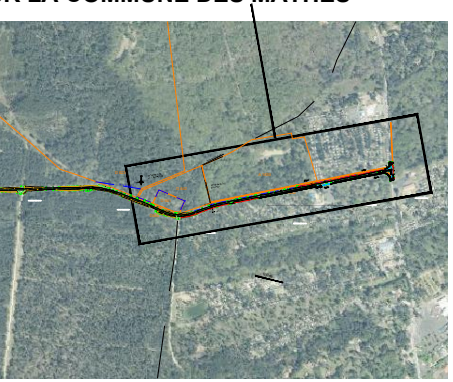

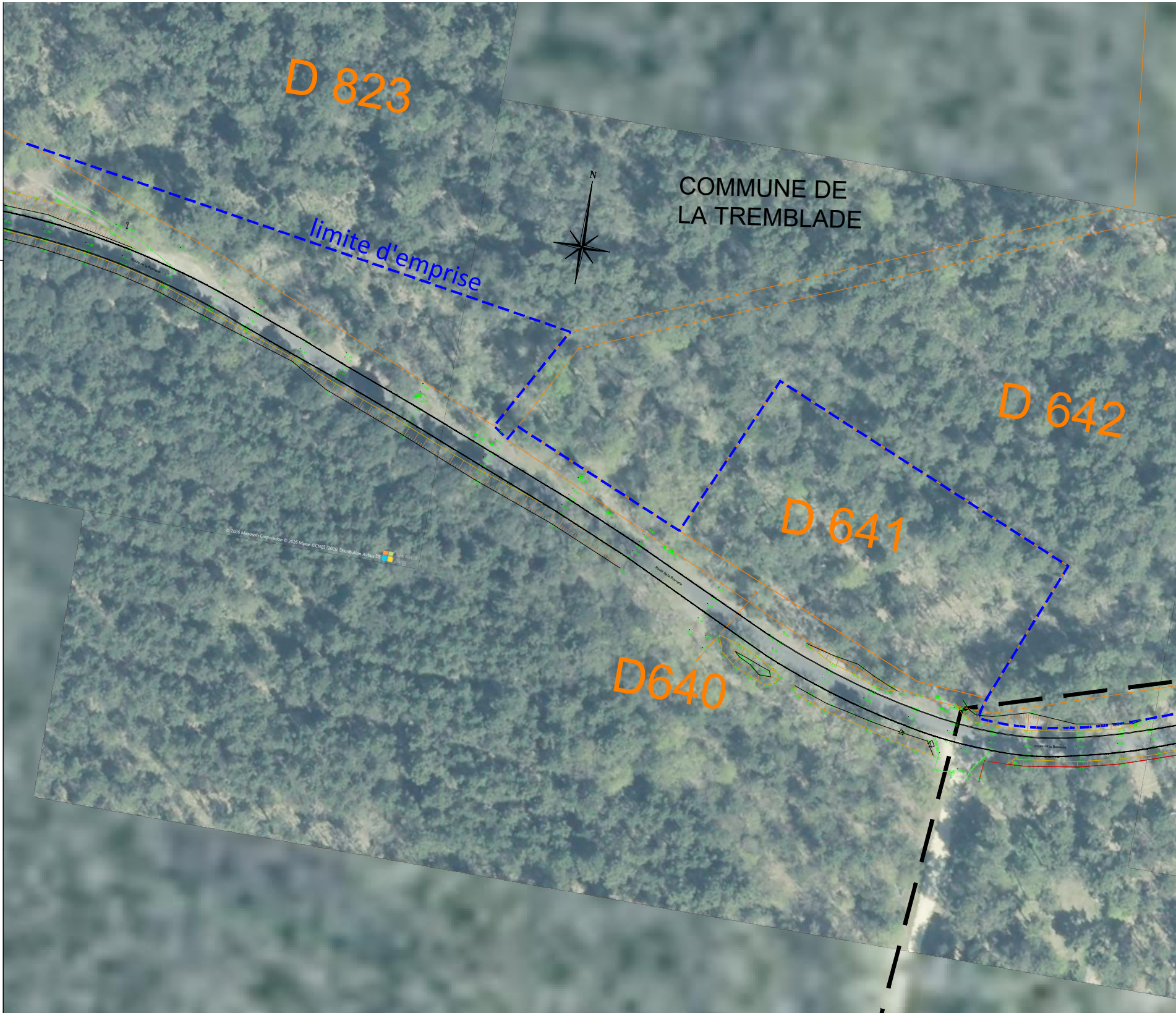
D 823
N
COMMUNE DE
LA TREMBLADE
limite d'emprise
D 642
D 641
D640

© 2026 Microsoft Corporation © 2026 Maxar ©CNES (2026) Distribution Airbus DS

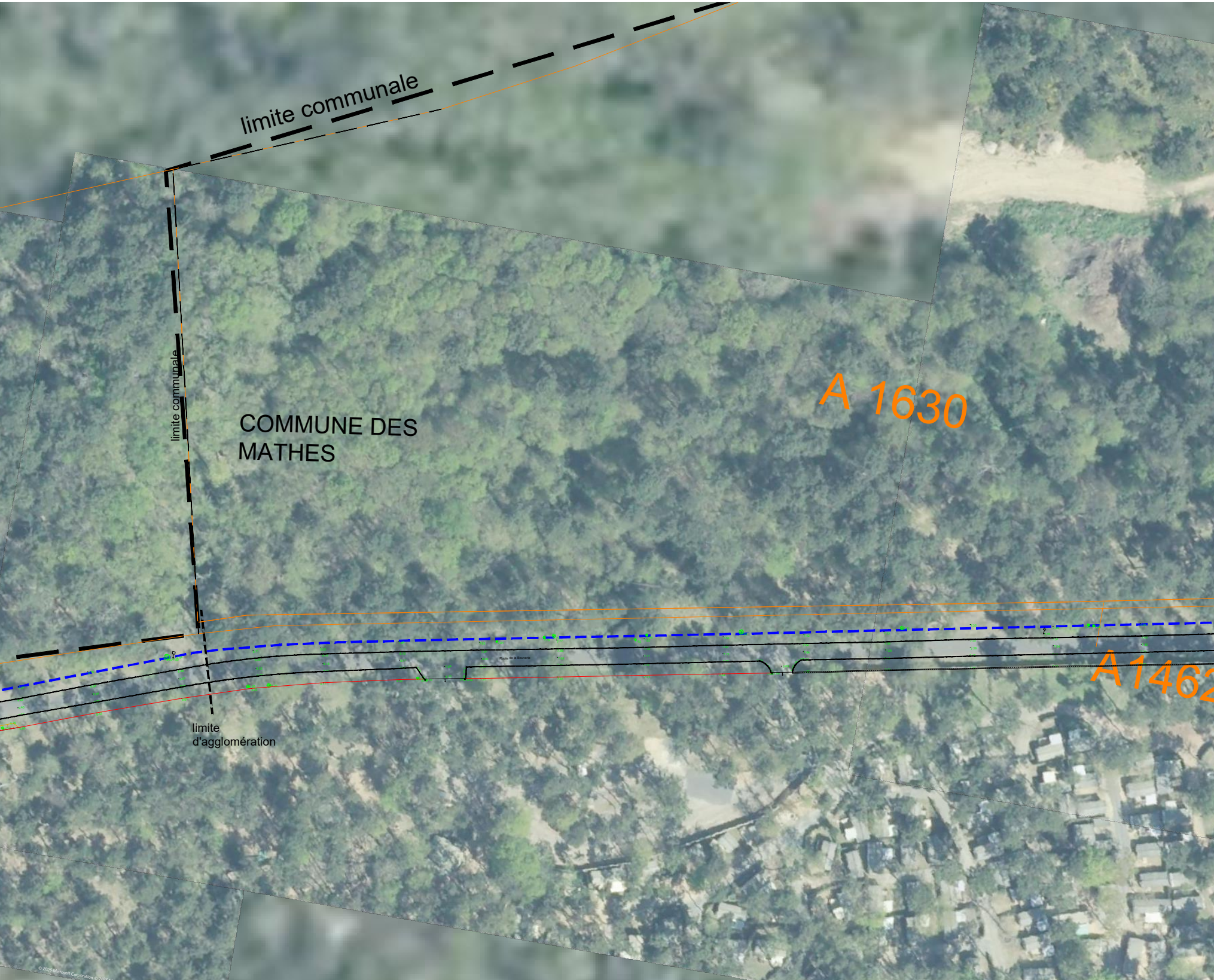
limite communale
limite communale
COMMUNE DES MATHES
A 1630
Route de la Bouverie
A146
limite d'agglomération
© 2026 Microsoft Corporation © 2026

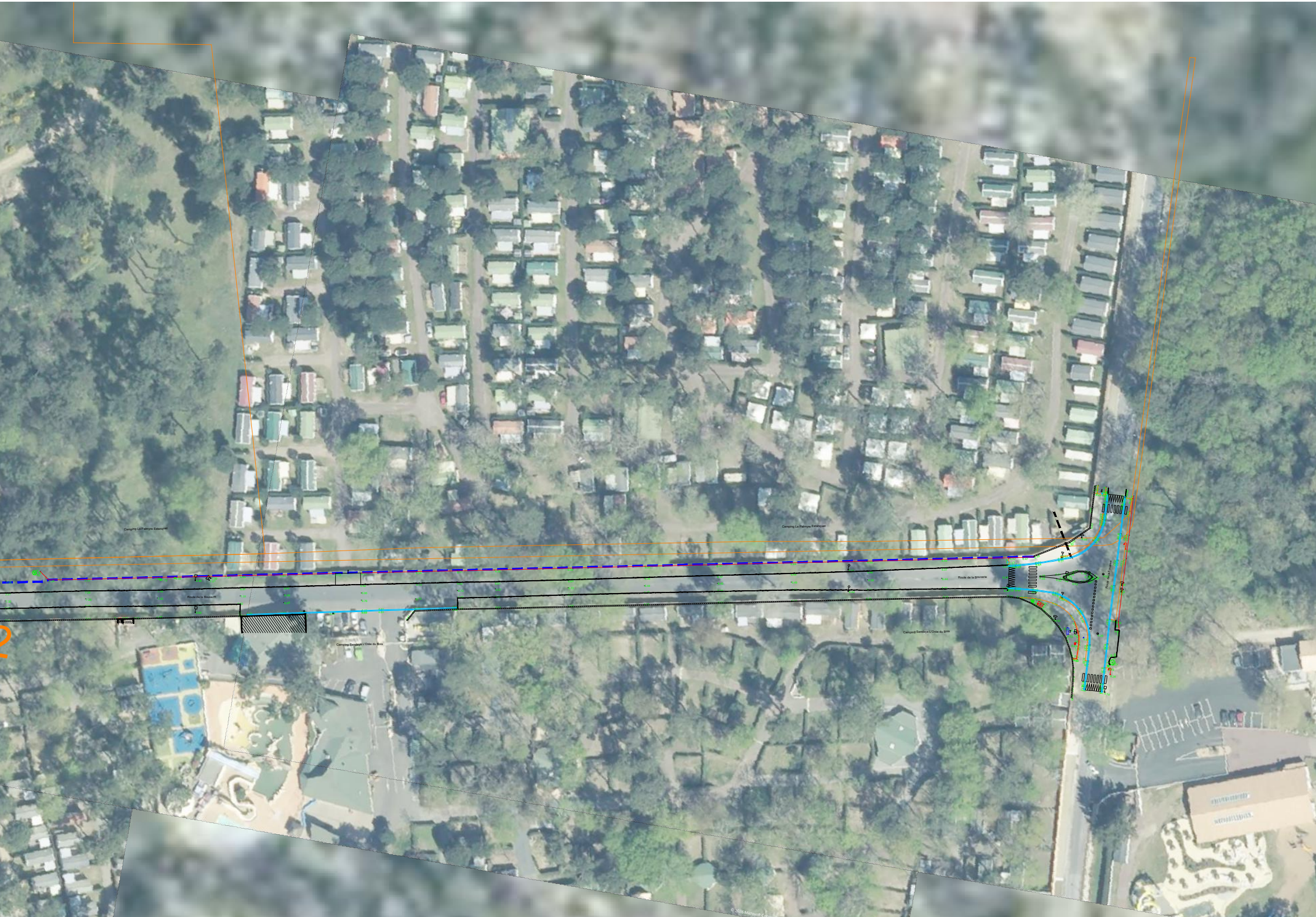
Camping La Palmyre Estanquet
Camping La Palmyre Estanquet
Route de la Bouverie
Route de la Bouverie
Route de la Fouasse
Camping Sandaya L'Orée du Bois
Camping Sandaya L'Orée du Bois
© 2026 Microsoft Corp